

COMMENT CIRCULER ?

Il est **déconseillé aux automobilistes de quitter le R9** pour tenter d'éviter les travaux. Ceci perturberait davantage le trafic dans le centre-ville.

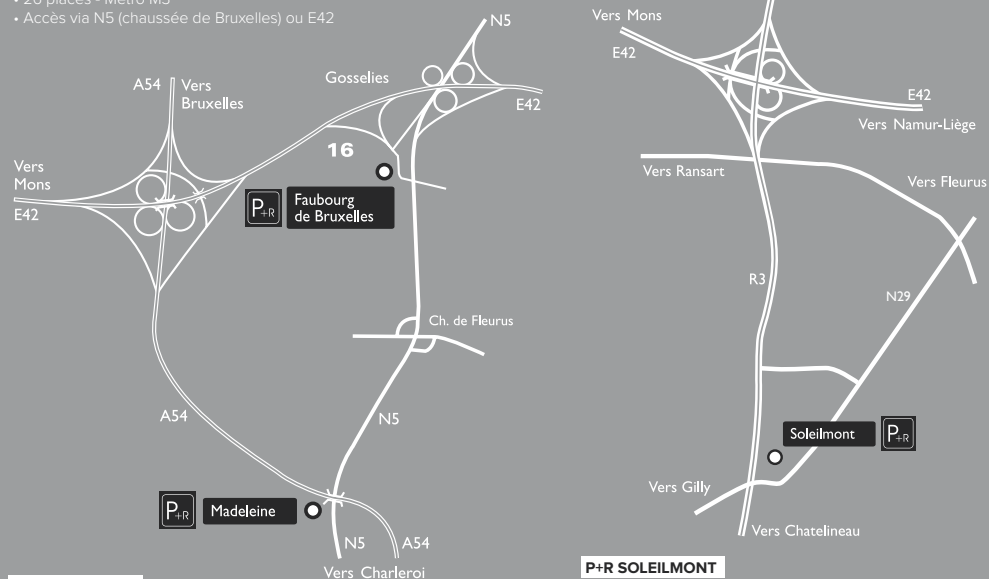
Les usagers en transit sont invités à **contourner la ville par le R3**.

PRIVILÉGIEZ LES TRANSPORTS EN COMMUN !

Pendant toute la durée des travaux, l'utilisation des transports en commun - **et plus spécialement du métro** - est fortement recommandée. Le TEC Charleroi dispose de **parkings de persuasion (P+R)** dans lesquels les automobilistes laissent **gratuitement** leur véhicule et rejoignent la ville en métro sans être ralentis par les travaux et sans rencontrer de problème pour se garer. Le ticket Next, valable dans deux zones contiguës, coûte 1,9€ pour une durée maximale de 60 minutes de trajet et 4€ pour toute la journée. Par ailleurs, pendant cette phase III, **tous les arrêts de bus continueront à être desservis**. Plus d'informations sur www.infotec.be

P+R FAUBOURG DE BRUXELLES

- 26 places - Métro M3
- Accès via N5 (chaussée de Bruxelles) ou E42



P+R MADELEINE

- 200 places - Métro M3
- Accès via N5 (chaussée de Bruxelles) au A54

P+R SOLEILMONT

- 145 places - Métro M4 (rue du Vélo-drome) : 130 places et rue du Rambulant : 15 places
- Accès via Grand Ring R3 ou N29 (chaussée de Fleurus)

PLUS D'INFOS ?

www.sofico.org
www.trafiroutes.wallonie.be



DERNIERE PHASE R9 DE CHARLEROI

—
TRAVAUX DE RÉHABILITATION

Informations et conseils

Le week-end du samedi 1^{er} juillet au dimanche 2 juillet, le chantier de réhabilitation du R9 de Charleroi basculera dans **sa troisième et dernière phase** de génie civil qui se terminera **fin de l'année 2017**, sous réserve des conditions météorologiques.

IMPACTS DE CETTE DERNIERE PHASE SUR LA CIRCULATION :

DÈS LE 3 JUILLET, SERONT À NOUVEAU OUVERTS :

- la sortie du R9 vers Mont-sur-Marchienne/Marchienne-au-Pont (Porte de la Vilette) ;
- l'accès N53 - avenue Paul Pastur /N579 (carrefour Vilette) depuis la rue des Rivages ;
- l'accès au R9 depuis la rue de l'Acier ;
- la sortie du R9 vers la N5 en direction de Philippeville (Porte de Philippeville).

DU 3 JUILLET À LA FIN DE L'ANNÉE 2017, SERONT SOUSTRATS AU TRAFIC :

- la sortie du R9 vers l'A503 (Porte de France) ;
- l'accès au R9 depuis la rue des Rivages.

Comme pendant le reste du chantier, deux voies de circulation seront maintenues sur l'axe principal du R9, entre la rue de l'Acier et la Porte de la Neuville, avec une vitesse limitée à 50 km/h.

RAPPEL :

Ce chantier, qui a débuté en septembre 2014, vise à réhabiliter en profondeur le R9 sur 1,8 km dans sa partie sud (partie aérienne) entre la rue de l'Acier et la Porte de la Neuville. 15 ponts et viaducs, ainsi que 9 accès et sorties, sont concernés. Les années, le volume de trafic et les traitements hivernaux (sel, etc.) ont dégradé le R9, inauguré en 1975. Les problèmes étaient nombreux : étanchéité, dégradations des matériaux, etc. Il était donc nécessaire de le réhabiliter en profondeur pour améliorer la sécurité et la mobilité.

Ces travaux s'articulent en trois phases. La partie génie civil devrait s'achever, sous réserve des conditions météorologiques, fin de l'année 2017. Il ne restera qu'à procéder à la remise en peinture des structures métalliques portantes, ce qui n'engendrera plus qu'un impact localisé sur le trafic. Ces opérations ont déjà débuté et se prolongeront jusqu'à la fin de l'année 2018.

Ce chantier représente un investissement de 26 millions d'€ HTVA. Il est financé par la SOFICO et réalisé en collaboration avec son partenaire technique, la Direction des Routes et Bâtiments du Service Public de Wallonie.

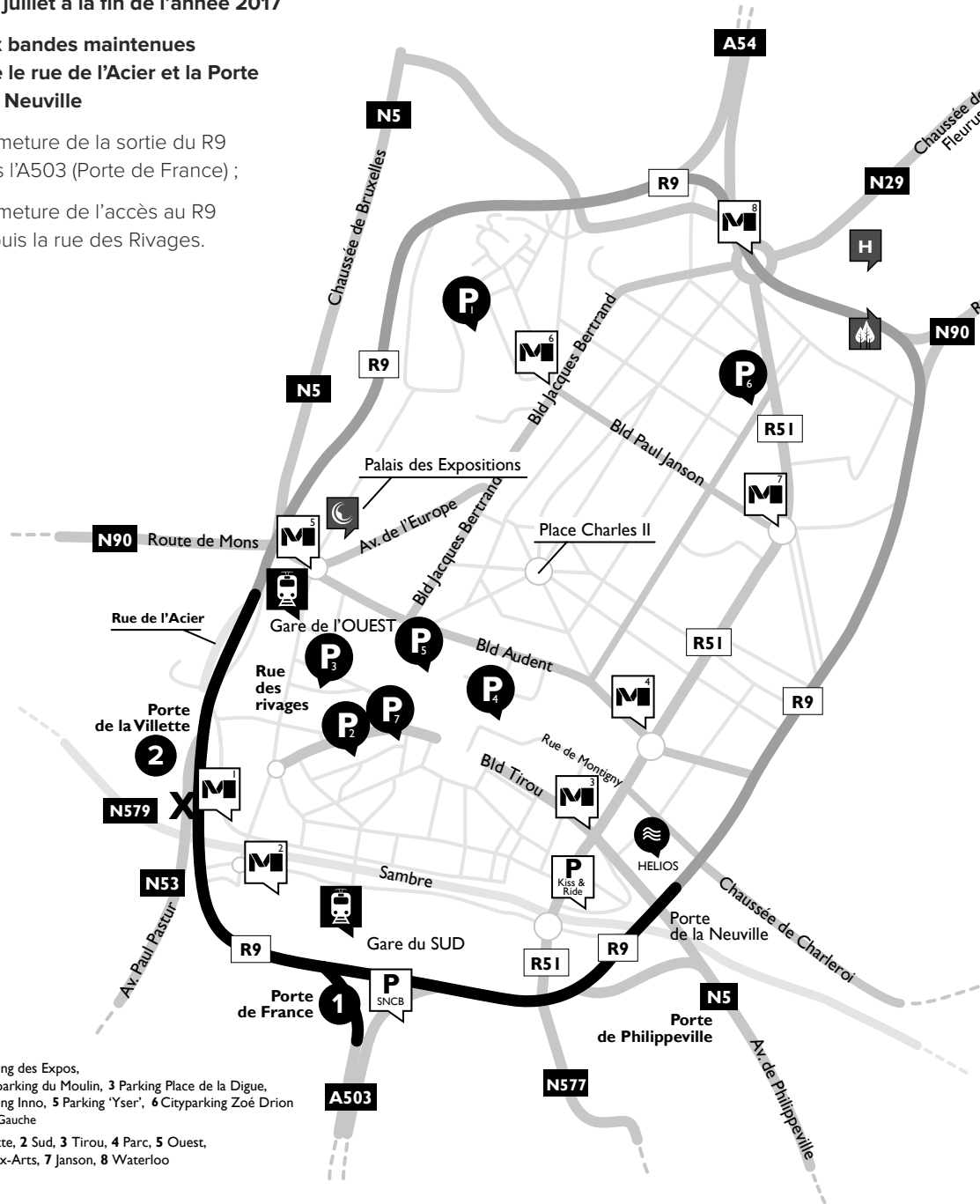
www.sofico.org

CHANTIER DU R9 IMPACTS DE LA PHASE III

Du 3 juillet à la fin de l'année 2017

Deux bandes maintenues entre le rue de l'Acier et la Porte de la Neuville

- 1 • Fermeture de la sortie du R9 vers l'A503 (Porte de France) ;
- 2 • Fermeture de l'accès au R9 depuis la rue des Rivages.

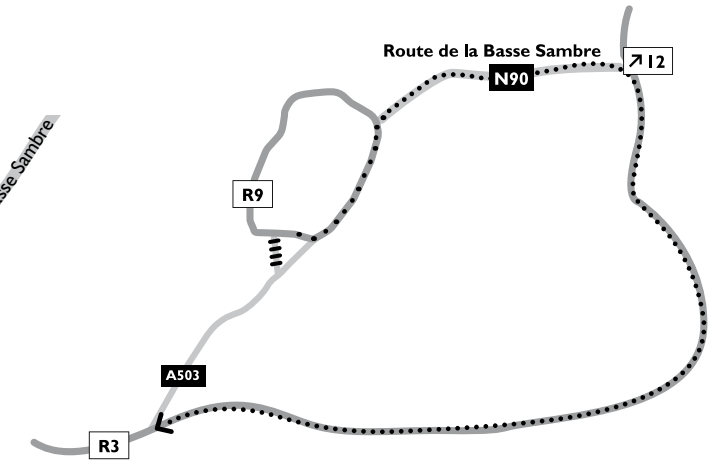


- P** 1 Parking des Expos, 2 Cityparking du Moulin, 3 Parking Place de la Digue, 4 Parking Inno, 5 Parking 'Yser', 6 Cityparking Zoé Drion, 7 Rive Gauche
- M** 1 Villette, 2 Sud, 3 Tirou, 4 Parc, 5 Ouest, 6 Beaux-Arts, 7 Janson, 8 Waterloo

DÉVIATIONS ET ITINÉRAIRES POSSIBLES

→ FERMETURE DU R9 VERS L'A503

- Déviation pour rejoindre le sud de Charleroi/R3 : via la N90 (route de la Basse Sambre).



→ FERMETURE DE L'ACCÈS AU R9 DEPUIS LA RUE DES RIVAGES

- Déviation via la rue du Grand Central et la rue de l'Acier

